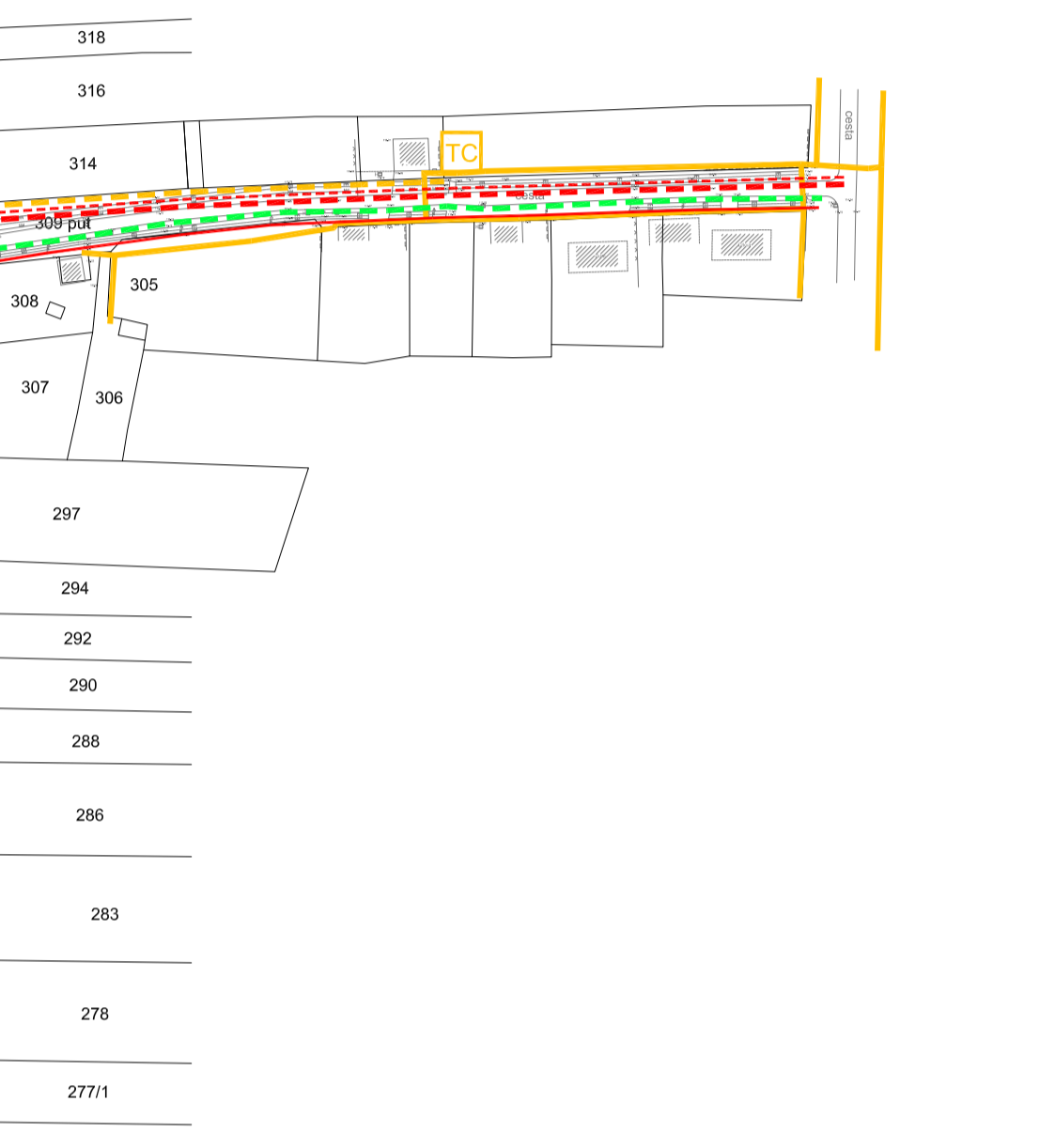
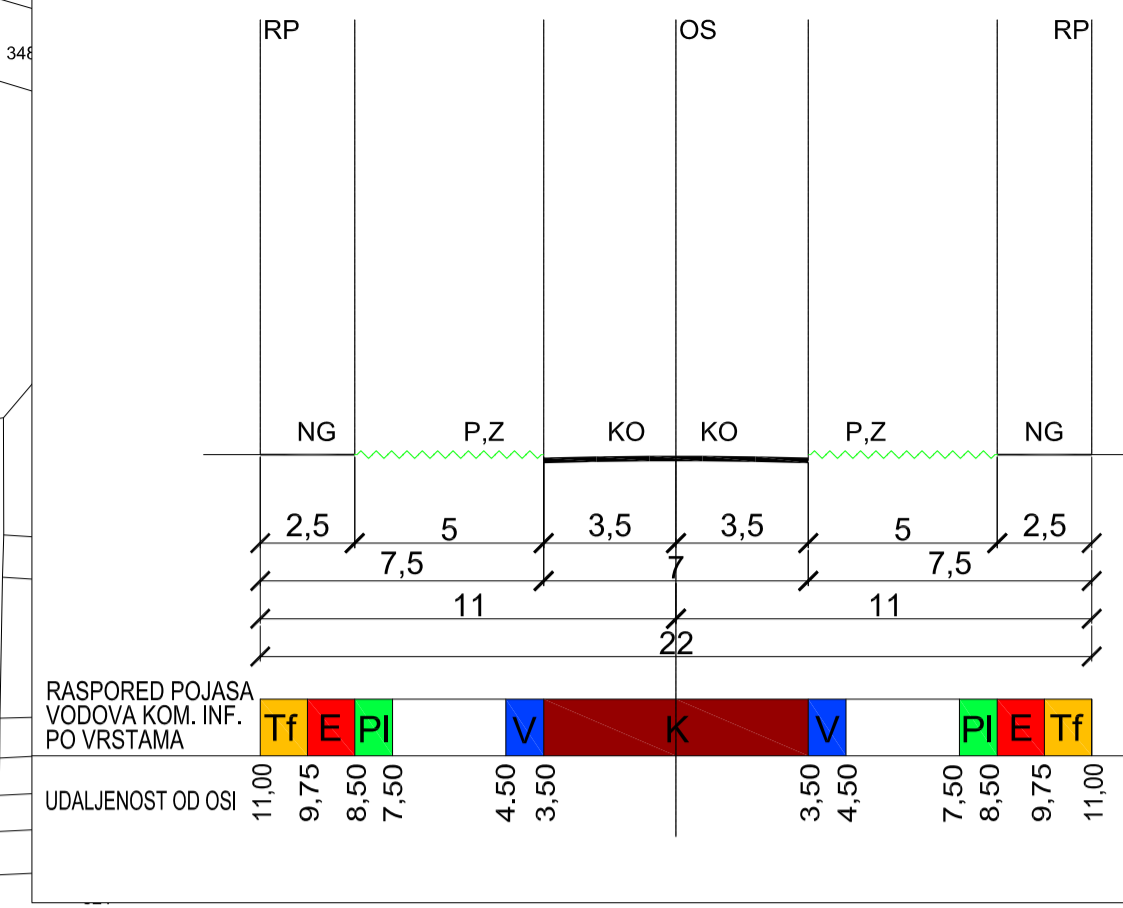


KARAKTERISTIČNI PROFIL PROMETNICE A-A S NAČELIMA RASPOREDA VODOVA KOMUNALNE INFRASTRUKTURE U MJERILU 1:500



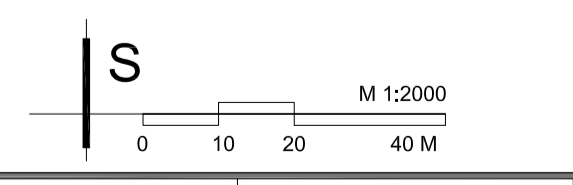
BRODSKO POSAVSKA ŽUPANIJA  
OPĆINA DRAGALIĆ  
**URBANISTIČKI PLAN UREĐENJA  
RADNOG PODRUČJA DRAGALIĆ**

**Af** Sveučilište u Zagrebu, **ARHITEKTONSKI FAKULTET**  
Zavod za urbanizam, prostorno planiranje i pejzažnu arhitekturu  
Kačićeva 26, 10000 Zagreb, tel.: 01/4639-470; fax: 01/4639-284

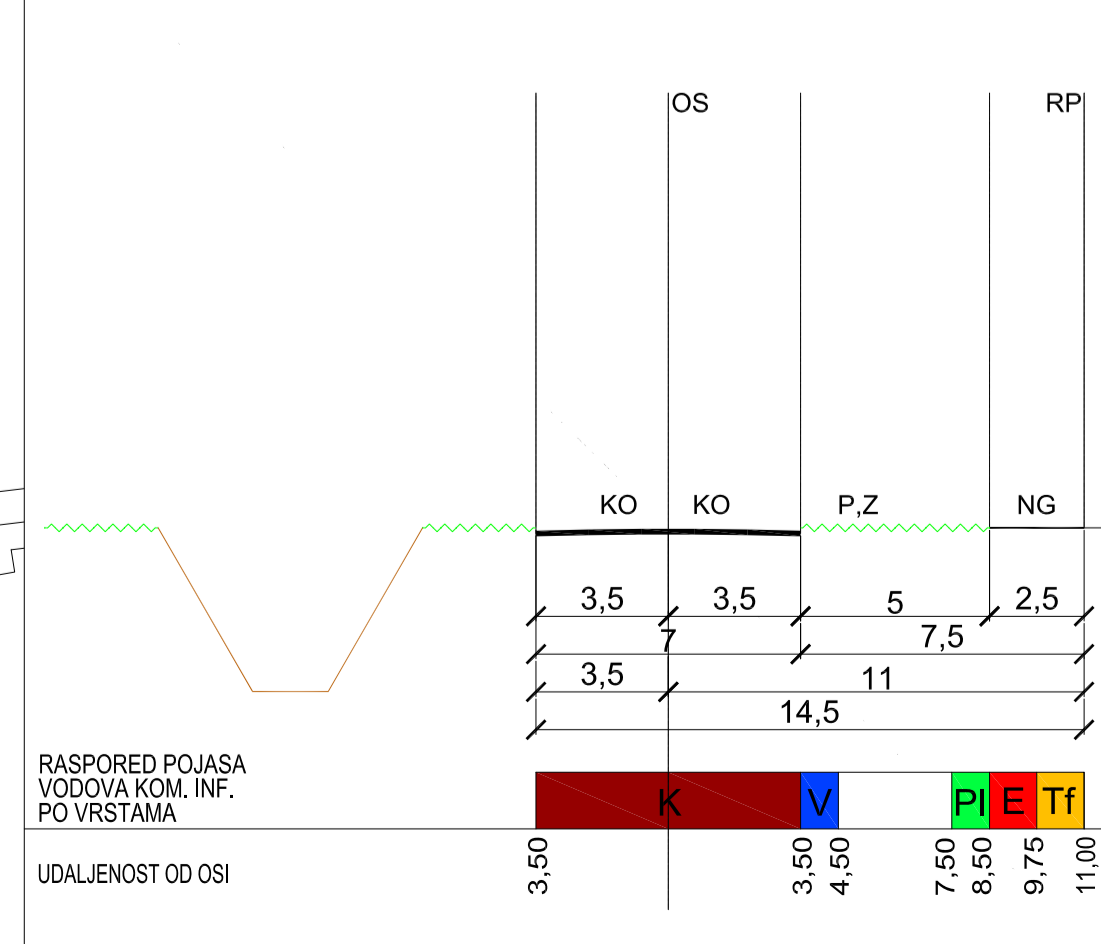
2. INFRASTRUKTURNI SUSTAVI I MREŽE  
2.B. ENERGETSKI SUSTAV

TUMAČ ZNAKOVA

- GRANICA OBUHVATA
- POŠTA I TELEKOMUNIKACIJE
- POSTOJEĆI KORISNIČKI I SPOJNI VODOVI I KANALI
- PLANIRANI KORISNIČKI I SPOJNI VODOVI I KANALI
- POSTOJEĆA TELEFONSKA CENTRALA
- PLINOOPSKRBA
- PLANIRANI PLINOVOD
- ELEKTROOPSKRBA
- POSTOJEĆI NADZEMNI DALEKOVOD 110 KV
- PLANIRANI NADZEMNI DALEKOVOD 110 KV
- PLANIRANI PODZEMNI VISOKONAPONSKI ELEKTROVODVOD
- POSTOJEĆI NADZEMNI KORISNIČKI ELEKTROVOD
- PLANIRANI PODZEMNI KORISNIČKI ELEKTROVOD
- PLANIRANA TRAFOSTANICA
- OSTALI ZNAKOVI PLANA**
- RUB GRUPE GRADEVINSKIH PARCELA
- ZAŠTITNI KORIDOR DALEKOVODA



KARAKTERISTIČNI PROFIL PROMETNICE B-B S NAČELIMA RASPOREDA VODOVA KOMUNALNE INFRASTRUKTURE U MJERILU 1:500



RASPORED POJASA VODOVA KOM. INF. PO VRSTAMA  
UDALJENOST OD OSI

Geodetsko katastarsku podlogu izradio: Matris d.o.o., Drezžnik - Godetska poslovница N.G.		Proj. gram mjera je usaglasjen sa stanjem u prostoru (službeno glasila):		Odluka predstavničkog tijela o donošenju plana (službeno glasila):	
Zupanijski: BRODSKO POSAVSKA ŽUPANIJA		Općinski: OPĆINA DRAGALIĆ		Službeni glasnik Općine Dragalić br.: 8/06.	
Naziv plana: URBANISTIČKI PLAN UREĐENJA RADNOG PODRUČJA DRAGALIĆ		Naziv kartografskog prikaza: ENERGETSKI SUSTAV		Javna rasprava (datum objave): 09.02.2007. Posavska Hrvatska	
Bijeli kartografski prikaz: Z.B.		Mjerilo kartografskog prikaza: 1 : 2000		Odluka predstavničkog tijela o provođenju javne rasprave: Načelnik: ZVONIMIR KARLIK	
Pravno osobu/lijeku koje je izradio plan: Sveučilište u Zagrebu, ARHITEKTONSKI FAKULTET		Zavod za urbanizam, prostorno planiranje i pejzažnu arhitekturu		Datum: 01. kolovoza 2007.	
Prof.dr.sc. OLEG GRGUREVIĆ, d.i.a., d.j.s.		Prof.dr.sc. NENAD LIPOVAC, d.i.a.		Blagodovoljni ovog prostornog plana s izvornikom ovjerenac: Načelnik: ZVONIMIR KARLIK	
Prof.dr.sc. NENAD LIPOVAC, d.i.a.		MATIJA FEGEŠ, aps.arh.		Pečat nadležnog tijela: Pečat nadležnog tijela:	